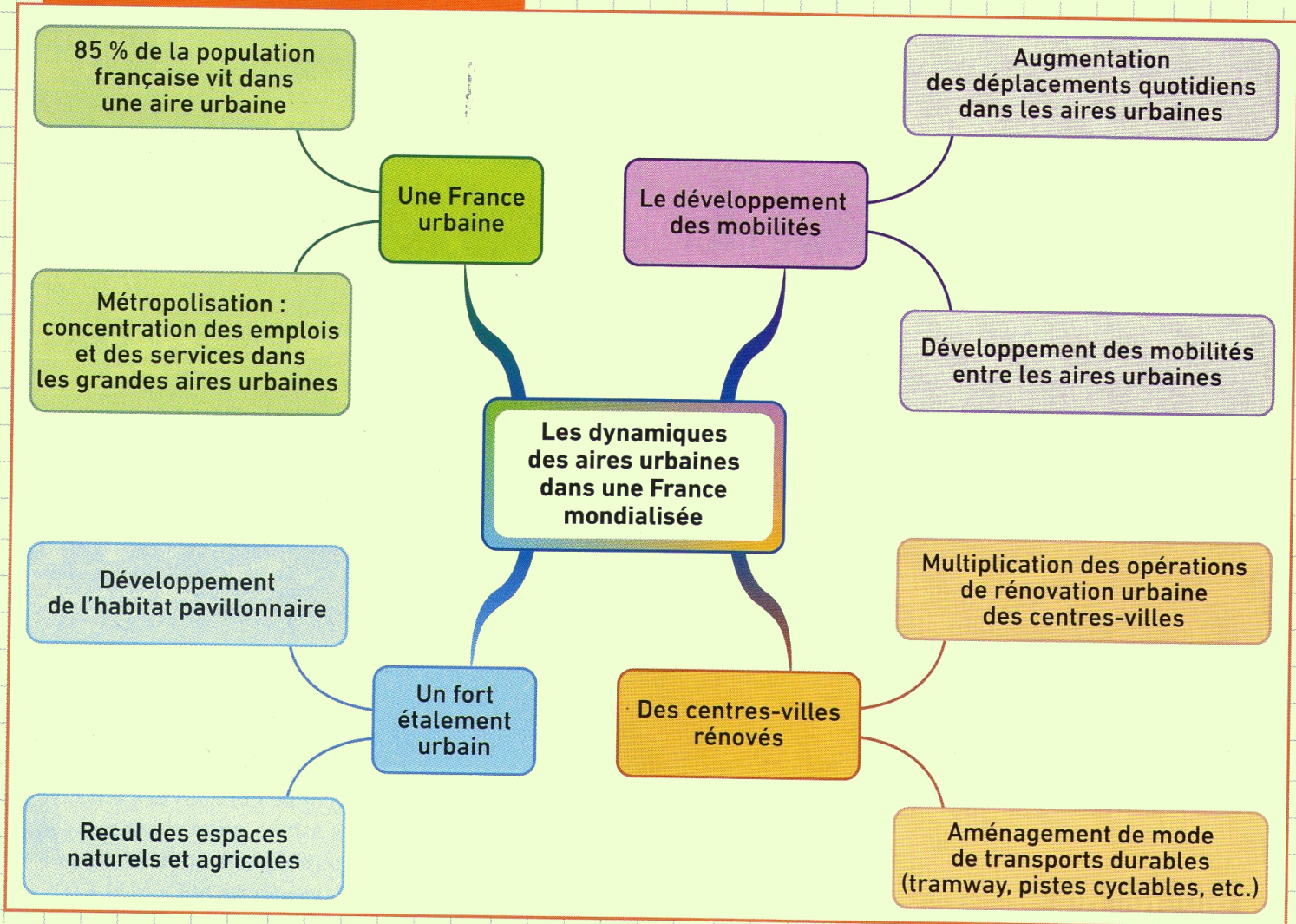
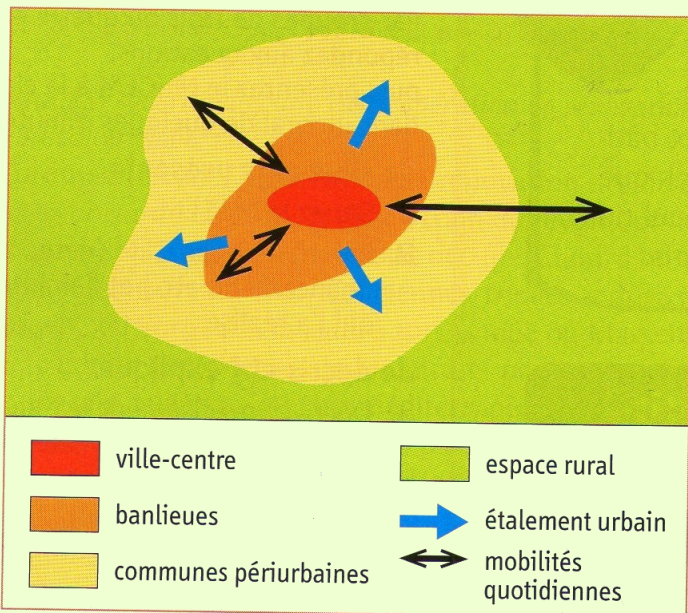


Les aires urbaines dans une France mondialisée

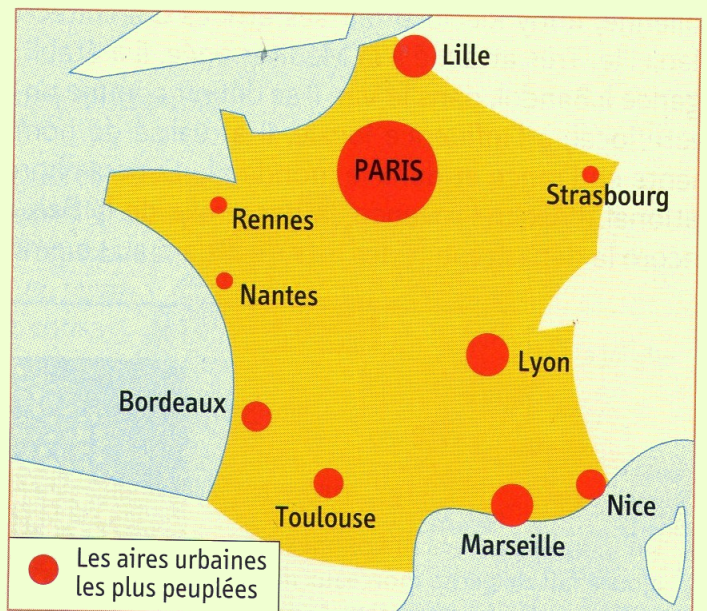
L'ESSENTIEL EN CARTE MENTALE



L'ESSENTIEL EN SCHÉMAS



Une aire urbaine



Les 10 premières aires urbaines

Le territoire français

Schéma de synthèse

Quels sont les atouts et contraintes du territoire français ?

Une situation favorable à l'ouest de l'Europe

- Un territoire ouvert sur trois façades maritimes
 - Un point de passage privilégié entre le nord et le sud de l'Europe
- ... mais**
- Une situation de « finistère »

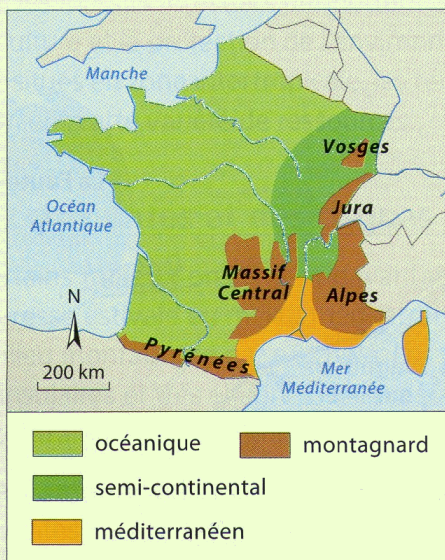
Des territoires répartis sur cinq continents

- Un territoire en zone tempérée
- Des territoires ultramarins majoritairement insulaires et tropicaux
- Une ZEE importante, répartie sur quatre océans

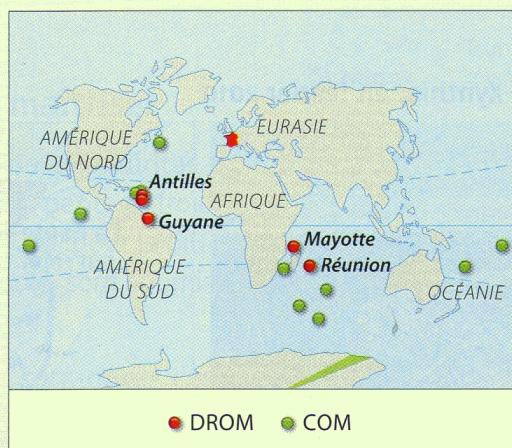
Un territoire aménagé...

- Des ressources valorisées
 - Des contraintes surmontées
- ... mais vulnérable**
- Des milieux ultramarins soumis à de forts contraintes et risques
 - Une vulnérabilité renforcée par les aménagements

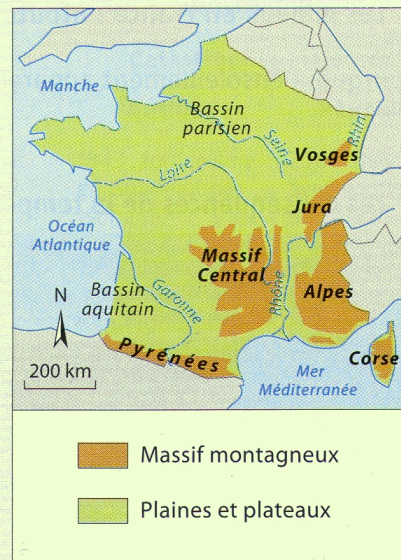
Les croquis clés



Les climats



La France dans le monde



Les reliefs

Les mots clés

- Milieu
- Ressource
- Contrainte
- ZEE

Les chiffres clés

- 550 000 km² de territoire métropolitain
- 80 000 km² de territoires ultramarins
- Une ZEE de 200 000 km² dont 50 % en outre-mer
- Le plus grand pays d'Europe de l'Ouest par sa superficie
- Des frontières communes avec 5 pays de l'UE

Pour aller plus loin

À LIRE

- *Atlas du 21^e siècle*, J. Charlier et Y. Lacoste, Nathan 2011.

À CONSULTER

- Le site de l'INSEE : www.insee.fr
- Le site www.2011-annee-des-outre-mer.gouv.fr.
- De nombreuses informations sur les territoires ultramarins français.

Les Français dans leur territoire

À retenir

Quelles sont les principales caractéristiques de la démographie française ?

Un profil démographique de pays développé

- Vieillesse de la population
- Espérance de vie très élevée

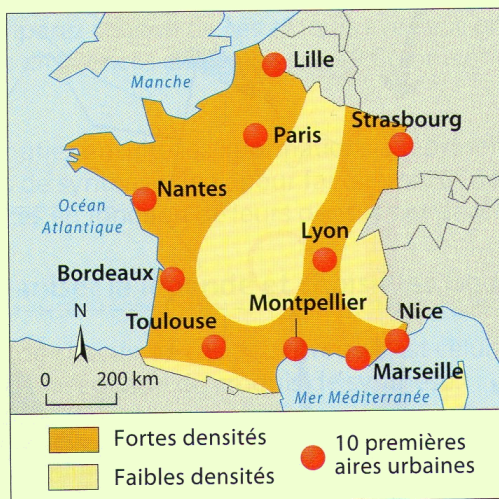
Des spécificités françaises

- Une fécondité élevée (> 2 enfants par femme)
- Un taux de natalité élevé (1^{er} rang de l'UE)

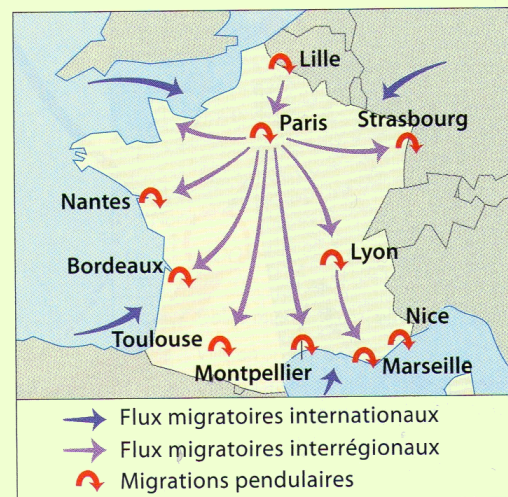
Des disparités territoriales

- Une France « jeune » au nord, à l'est et dans les villes d'outre-mer
- Une France « vieille » au sud et à l'ouest

Comment la population française est-elle répartie sur le territoire ? Quelles dynamiques se dessinent ?



Des « vides » et des « pleins »



Des mobilités à différentes échelles

Les mots clés

- Excédent naturel
- Immigration
- Mobilités
- Migrations intérieures
- Migrations pendulaires

Les chiffres clés

- Population au 1^{er} janvier 2012 : 65 millions
 - France métropolitaine : 63 millions
 - Outre-mer : 2 millions
- Densité moyenne : 113 hab./km²
- Indice de fécondité : 2,01 enfants par femme

Pour aller plus loin

À CONSULTER

- Site de l'INSEE : www.insee.fr
- Site de l'INED : www.ined.fr

